Havs
och Vatten
myndigheten

Utveckling av en svensk havsplanering–
till glädje och nytta för alla

Berit Pettersson

The sea is getting crowded!

Havs
och Vatten
myndigheten

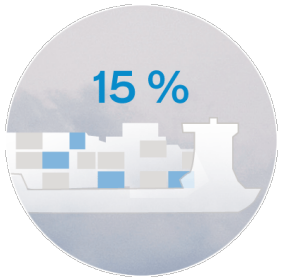

Varför havsplanering?

Nuläget:

- Haven uppnår idag bara delvis god miljöstatus
- Anspråken ökar på att använda haven
- Nya användningar och anspråk tillkommer
- Stora behov av olika former av skydd
- Grannländerna börjar planera

Havs
och Vatten
myndigheten

Havsplaneringsutredningen

- Förslag till ett helt nytt planeringssystem för havet med utgångspunkt i ekosystemansatsen: Fysisk planering av territorialhavet och svensk ekonomisk zon
- *Planering på djupet – fysisk planering av havet* slutbetänkande till regeringen december 2010
- *Kunskap på djupet – kunskapsunderlag för havsplanering* tilläggsbetänkande till regeringen juni 2011



Havs
och Vatten
myndigheten

Läget i lagstiftningsarbetet

- Förslaget till lagstiftning bereds för närvarande i regeringskansliet
- Föreslås läggas i kap 4 Miljöbalken samt förordning

Havs
och Vatten
myndigheten

Förslag till EU-direktiv

- 13 mars presenterade kommissionen utkast till EU-direktiv om havsplanering och integrerad kustzonsplanering - ekosystembaserad
- Ramverk med ”miniminivå” för medlemsstaternas lagstiftning
- Gränsöverskridande samarbete
- Målsättningar kring säkerställande av energiförsörjningen, främjande av sjötransporter, hållbart fiske, god miljöstatus och säkerställande av kusternas anpassningsförmåga mot klimatförändringar

Planeringsprocessen enligt utredningen

Havs och Vatten myndigheten

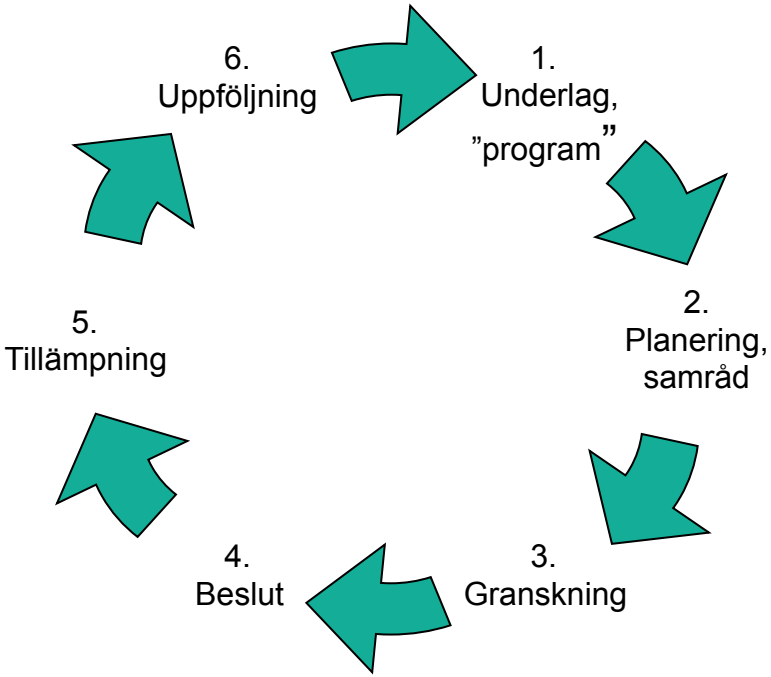

Havs
och Vatten
myndigheten

Ansvarsfördelning

- HaV ansvarar för att ta fram förslag till havsplaner
- Kustlänsstyrelserna bistår HaV med att ta fram havsplaner; tre samordnande länsstyrelser
- Statliga myndigheter lämnar underlag och medverkar.
- Naturvårdsverket ansvarar för Esbo-samrådet
- Kommunerna och kommunala samarbetsorgan ska bjudas in att medverka.
- Regeringen ger riktlinjer och beslutar havsplanerna.

Havs och Vatten myndigheten

Planområden

Havsplane-område	Samordnande lst	Ingående lst
Bottniska viken	Västernorrland	Norrbotten, Västerbotten, Gävleborg, Uppsala
Östersjön	Kalmar	Stockholm, Sörmland, Östergötland, Gotland, Blekinge, del av Skåne
Västerhavet	Västra Götaland	Del av Skåne, Halland

Överlapp mellan planer

Havs och Vatten myndigheten

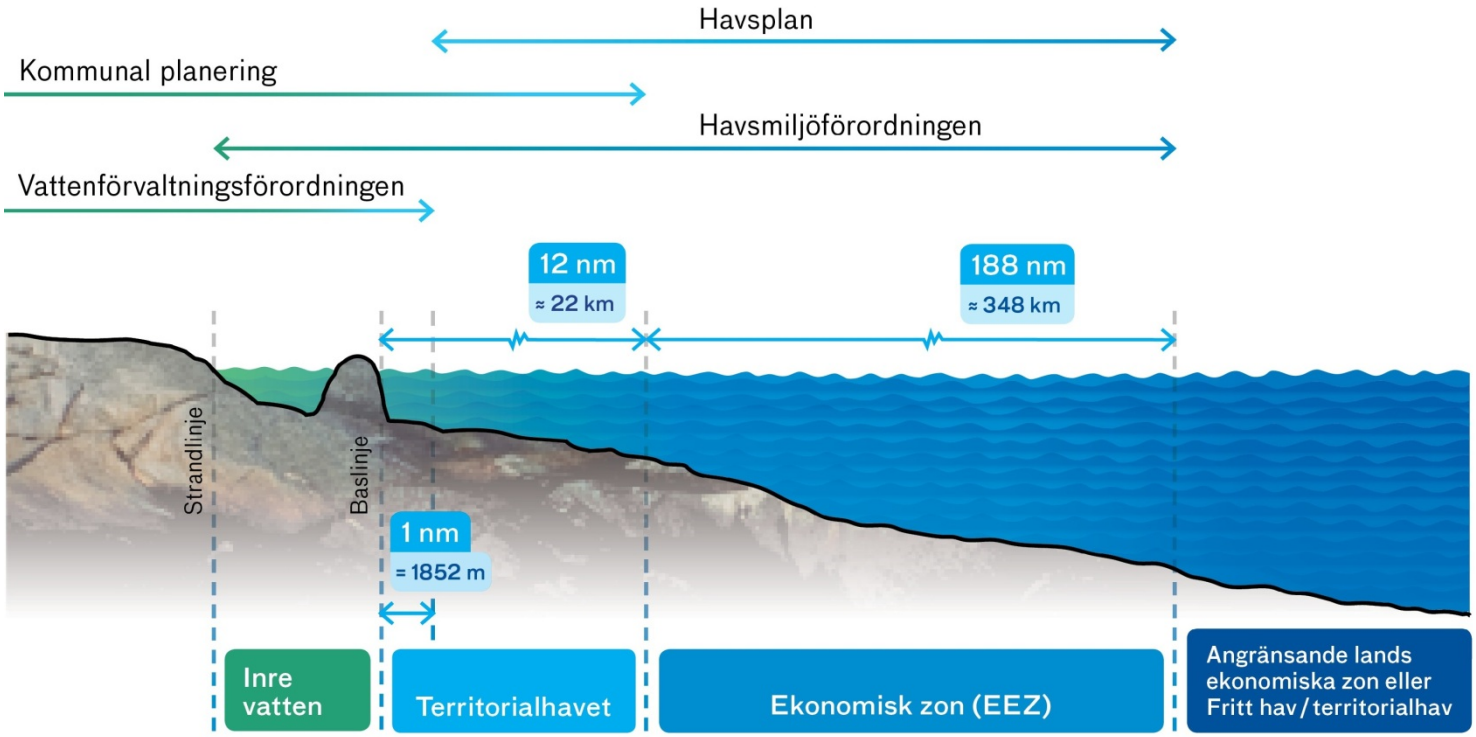

Havs
och Vatten
myndigheten

Ambitionen 2013

Regeringens uppdrag att förbereda en kommande svensk havsplanering:

- Nulägesbeskrivning i samarbete med länsstyrelser, sektorsmyndigheter, grannländer och kommuner med flera
- Starta en havsplaneringsportal för kunskapsunderlag och samarbete

Sammanställd nulägesbeskrivning med analyser för vardera havsplaneområde

Havs
och Vatten
myndigheten

Nulägesbeskrivning

- Anvisningar för sektorsrapporter och regionala rapporter
- Möte med nationella myndigheter 17 jan
- Regionala konferenser, arrangeras av samordnande lst
  - 24 jan Östersjön, Kalmar
  - 20-21 feb Bottniska viken, Sundsvall
  - 21 mars Västerhavet, Halmstad
- HaV arrangerar möte med kustlänsstyrelserna 17 april
- Leverans av underlag 1 juli
- Flera WS kring underlaget under hösten med olika intressenter
- Utkast till nulägesbeskrivning till årsskiftet

Havs
och Vatten
myndigheten

Havsplaneringsportal - vision

- Att samarbeta runt information gällande havsplaneringen.
- Att identifiera och samla relevant geografisk bunden data och icke geografisk information av intresse för havsplanering och dess intressenter och slutanvändare.
- Att på sikt tillhandahålla ett kraftfullt verktyg för att hantera kunskapsunderlag och kunna samarbeta med alla aktörer i havsplaneringsprocessen på ett effektivt sätt.

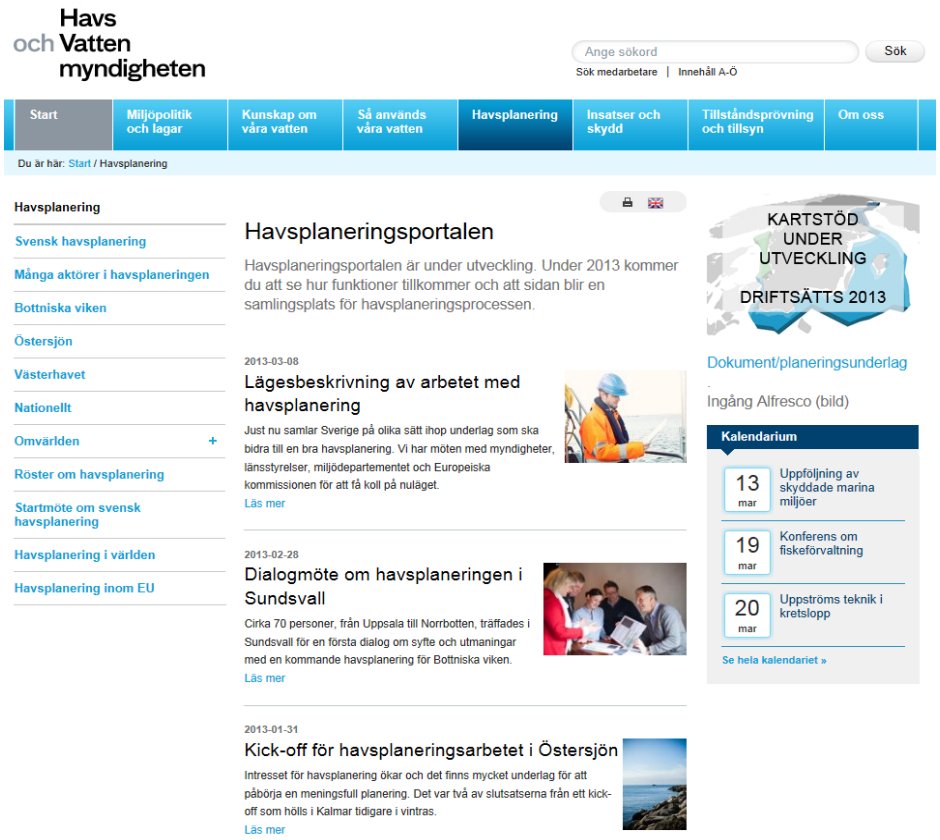

Havs och Vatten myndigheten

Havsplaneringsportal 2013

- Startsida
- Möjlighet att dela dokument i arbetsgrupper för havsplaneringsprocessen
- Kartstöd med basfunktionalitet
- Blogg, altenativt nyhetsbrev

Tack!

https://www.havochvatten.se/havsplanering.html

Havs
och Vatten
myndigheten